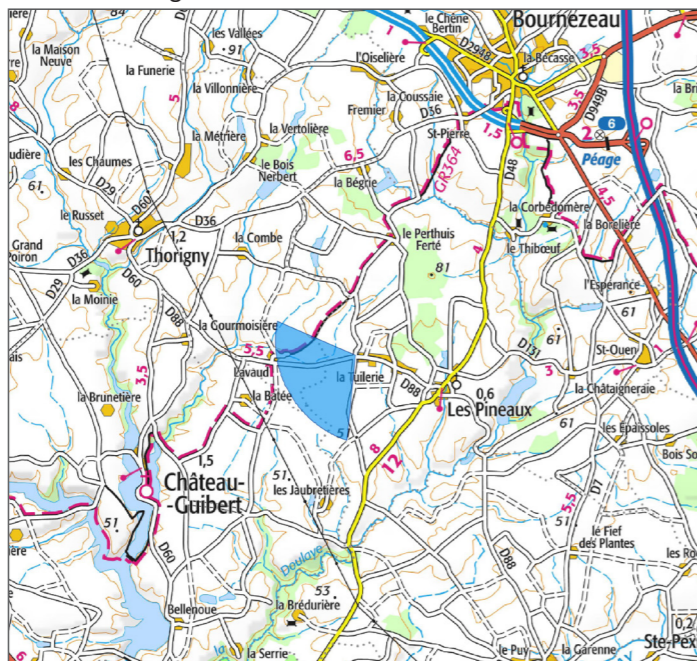
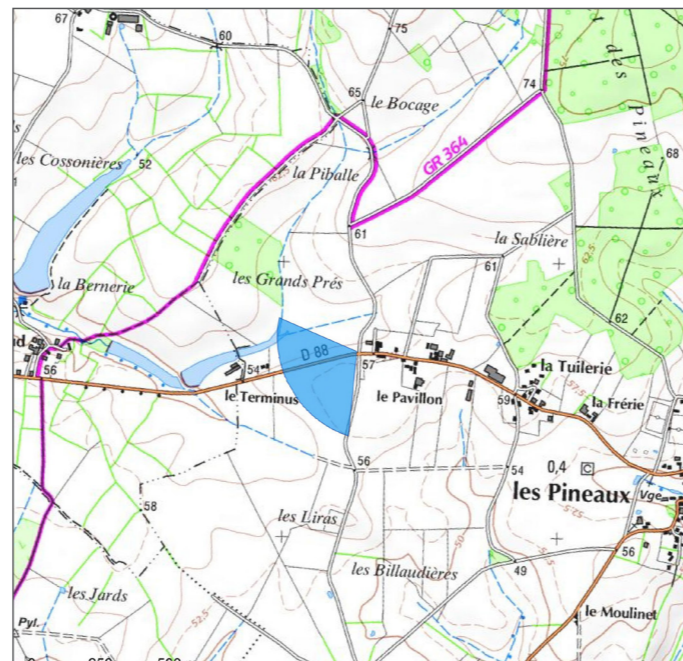


Localisation du point de vue

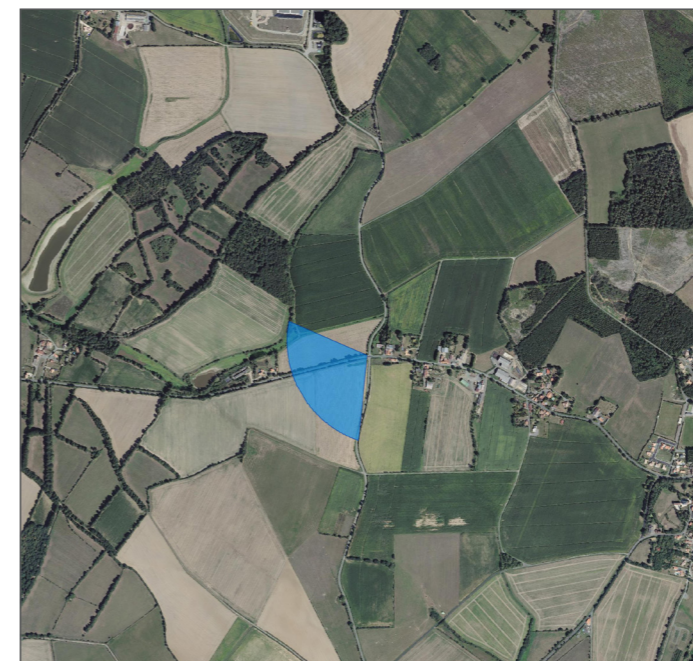
Carte IGN élargie



Carte IGN zoomée



Vue aérienne




Caractéristiques de la photographie

Appareil photo : Canon EOS 77D
Longueur focale : 45mm eq.
Assemblage panoramique : cylindrique

Date de prise de vue : 05/08/2020
Coordonnées Lambert 93 (X ; Y) : 378775 ; 6619445
Distance (m) à l'éolienne la plus proche : 721 (E4)

Impact paysager



Légende esquisses

- Parcs éoliens autorisés**
- Bournezeau
 - Piballe
 - Plaine de Minée
 - Saint Cyr Saint Vincent
 - Millard

- Parcs éoliens en exploitation**
- Corpe
 - Paisilier
 - Naillé
 - Monzeuil

Le Pavillon s'organise à l'image d'un village-rue avec des maisons juxtaposées de part et d'autre de la D88. Les quelques maisons qui le composent sont généralement entourées d'une végétation caduque mais suffisamment haute et dense pour contraindre les vues vers les environs. Il est donc très peu probable que les maisons, et même leurs abords, échangent directement avec le projet éolien des Quatre Vents. En revanche, en sortie de hameau, les vues s'ouvrent sur le plateau bocager et vers le projet comme en témoigne ce photomontage. L'observateur se trouve ici à l'extrémité Ouest du lieu-dit le Pavillon sur la D88. Le réseau bocager étant bas, les vues sont ici plus ouvertes par rapport au centre du hameau et à d'autres lieux-dits étudiés. Depuis cette sortie dégagée, les éoliennes des Quatre Vents apparaissent très lisiblement, formant une ligne soulignant la profondeur du champ de vision. Le projet occupe ici un angle horizontal en accord avec l'échelle du paysage perçu. Il tend en revanche à transcender légèrement l'échelle verticale. Toutefois, le recul observé par rapport aux habitations évite l'effet de surplomb. L'effet visuel du projet peut être qualifié de fort depuis ce point ouvert en extrémité du lieu de vie et, étant le caractère dynamique et ponctuel de la vue depuis cet espace de faible fréquentation, l'incidence est considérée modérée.

L'incidence du projet sur le Pavillon est qualifiée de globalement faible depuis le hameau à ponctuellement modérée en sortie.

Etat initial / panoramique 120°



Photomontage esquissé avec le projet / panoramique 120°



Etat futur / panoramique 120°





